

**Agenzia delle Entrate**  
**CATASTO FABBRICATI**  
Ufficio provinciale di  
Ravenna

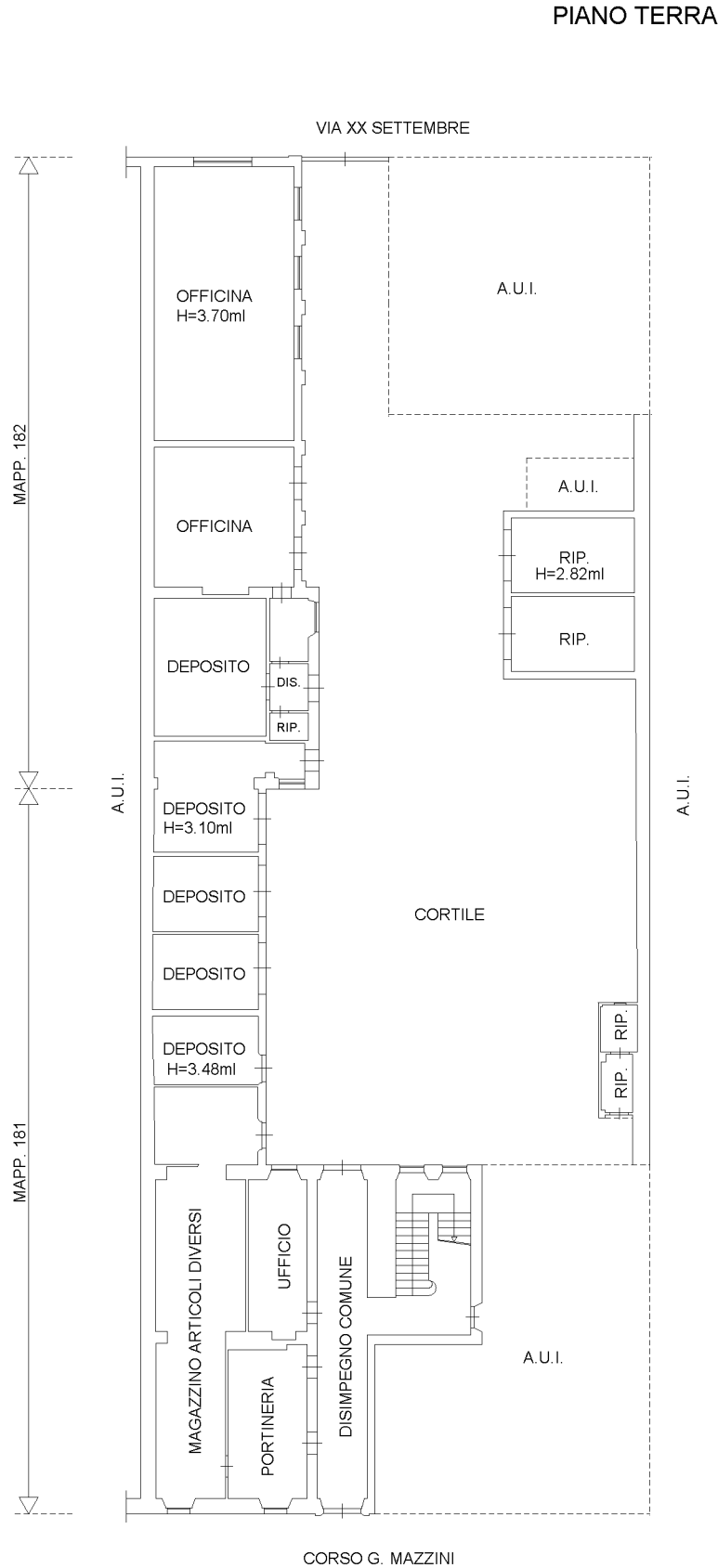
Dichiarazione protocollo n. RA0037426 del 31/03/2025  
Comune di Cervia  
Corso Giuseppe Mazzini

Scala 1: 200

Identificativi Catastali:  
Sezione: 34  
Foglio: 34  
Particella: 181  
Subalterno: 5

Compilata da:  
Chiacchio Tammaro  
Iscritto all'albo:  
Architetti  
Prov. Napoli  
N. 12419

civ. 41



Ultima planimetria in atti



**Agenzia delle Entrate**  
**CATASTO FABBRICATI**  
**Ufficio Provinciale di**  
**Ravenna**

Dichiarazione protocollo n. RA0037423 del 31/03/2025

Comune di Cervia

Corso Giuseppe Mazzini

civ. 41

Identificativi Catastali:

Sezione:

Foglio: 34

Particella: 181

Subalterno: 6

Compilata da:

Chiacchio Tammaro

Iscritto all'albo:

Architetti

Prov. Napoli

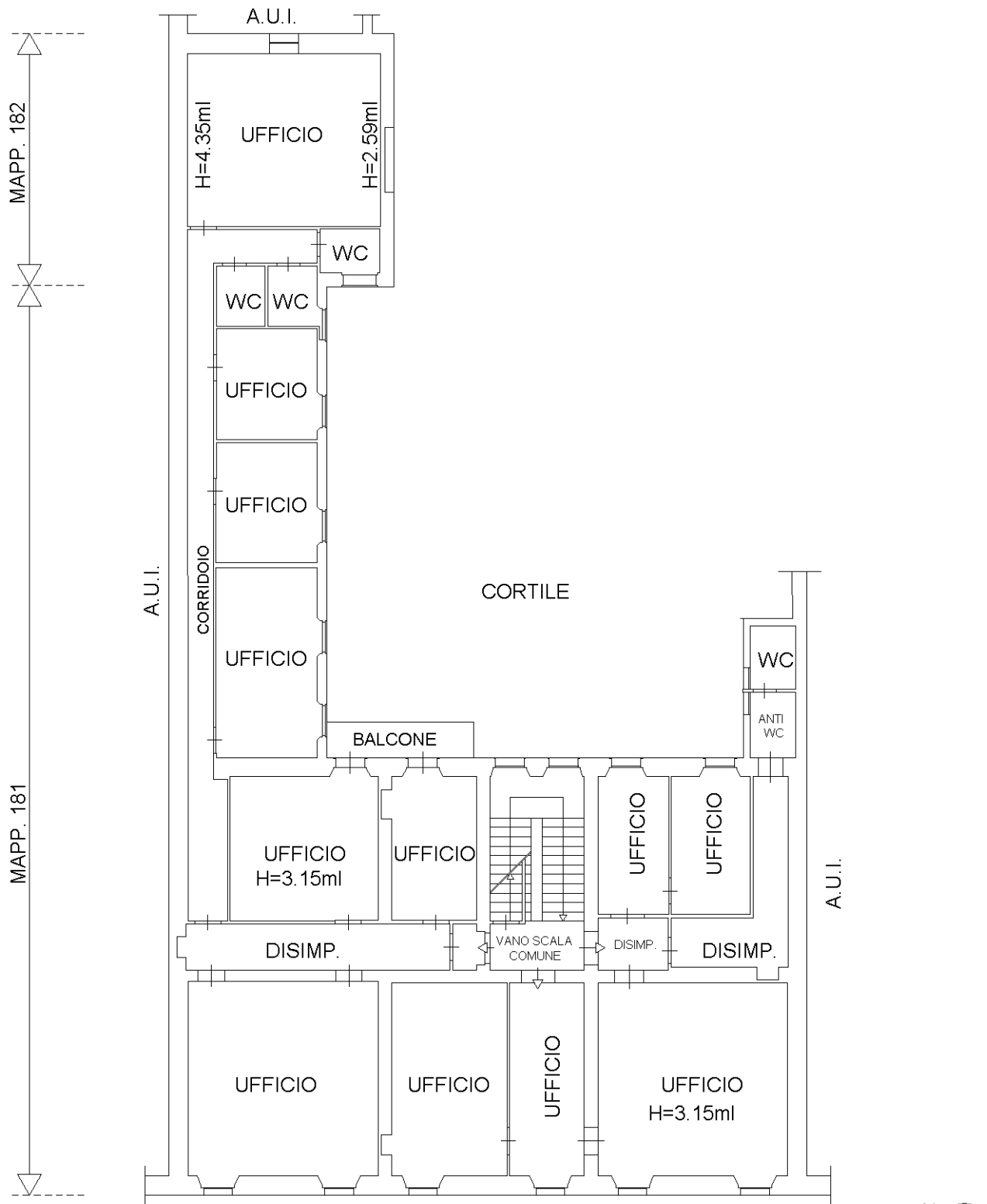
N. 12419

Planimetria

Scheda n. 1

Scala 1:200

**PIANO PRIMO**



Ultima planimetria in atti

CORSO G. MAZZINI

**Agenzia delle Entrate**  
**CATASTO FABBRICATI**  
**Ufficio Provinciale di**  
**Ravenna**

Dichiarazione protocollo n. RA0037068 del 31/03/2025

Comune di Cervia

Corso Giuseppe Mazzini

civ. 41

Identificativi Catastali:

Sezione:

Foglio: 34

Particella: 181

Subalterno: 9

Compilata da:

Chiacchio Tammaro

Iscritto all'albo:  
Architetti

Prov. Napoli

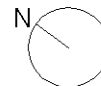
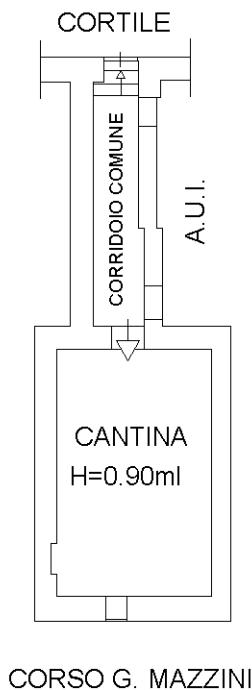
N. 12419

Planimetria

Scheda n. 1

Scala 1:200

### PIANO PRIMO SOTTOSTRADA



Ultima planimetria in atti

**Agenzia delle Entrate**  
**CATASTO FABBRICATI**  
**Ufficio Provinciale di**  
**Ravenna**

Dichiarazione protocollo n. RA0037068 del 31/03/2025

Comune di Cervia

Corso Giuseppe Mazzini

civ. 41

Identificativi Catastali:

Sezione:

Foglio: 34

Particella: 181

Subalterno: 10

Compilata da:

Chiacchio Tammaro

Iscritto all'albo:  
Architetti

Prov. Napoli

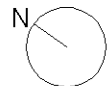
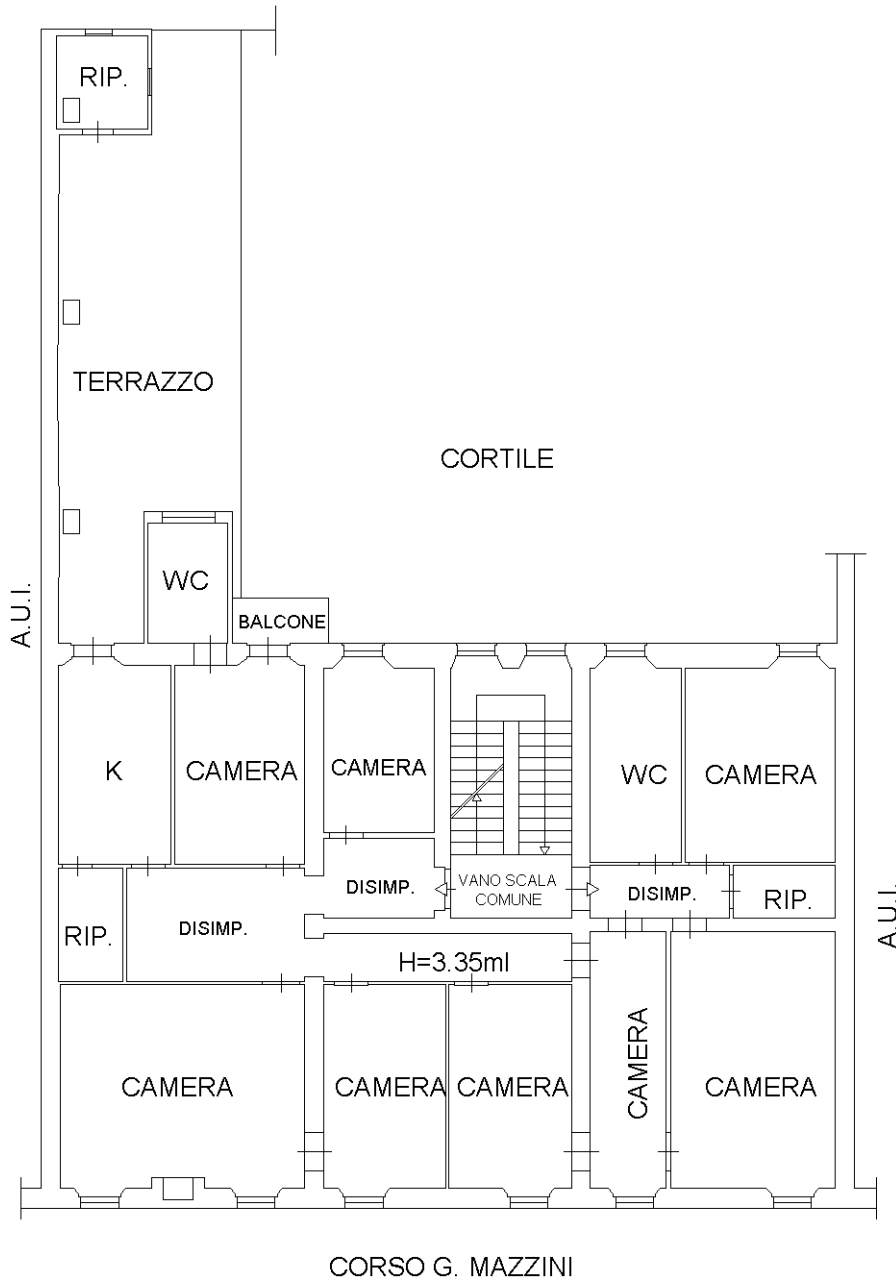
N. 12419

Planimetria

Scheda n. 1

Scala 1:200

## PIANO SECONDO



Ultima planimetria in atti

**Agenzia delle Entrate**  
**CATASTO FABBRICATI**  
**Ufficio Provinciale di**  
**Ravenna**

Dichiarazione protocollo n. RA0037068 del 31/03/2025

Comune di Cervia

Corso Giuseppe Mazzini

civ. 41

Identificativi Catastali:

Sezione:

Foglio: 34

Particella: 181

Subalterno: 11

Compilata da:

Chiacchio Tammaro

Iscritto all'albo:  
Architetti

Prov. Napoli

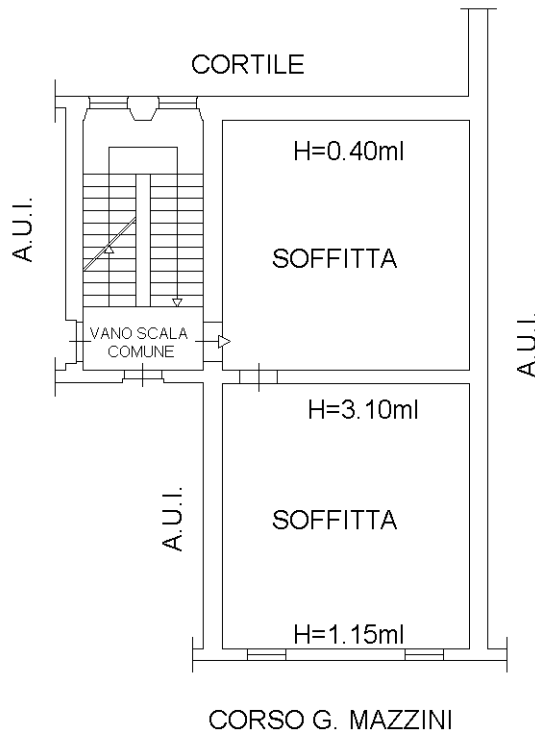
N. 12419

Planimetria

Scheda n. 1

Scala 1:200

### PIANO TERZO



Ultima planimetria in atti

**Agenzia delle Entrate**  
**CATASTO FABBRICATI**  
**Ufficio Provinciale di**  
**Ravenna**

Dichiarazione protocollo n. RA0037068 del 31/03/2025

Comune di Cervia

Corso Giuseppe Mazzini

civ. 41

Identificativi Catastali:

Sezione:

Foglio: 34

Particella: 181

Subalterno: 12

Compilata da:

Chiacchio Tammaro

Iscritto all'albo:

Architetti

Prov. Napoli

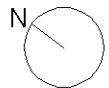
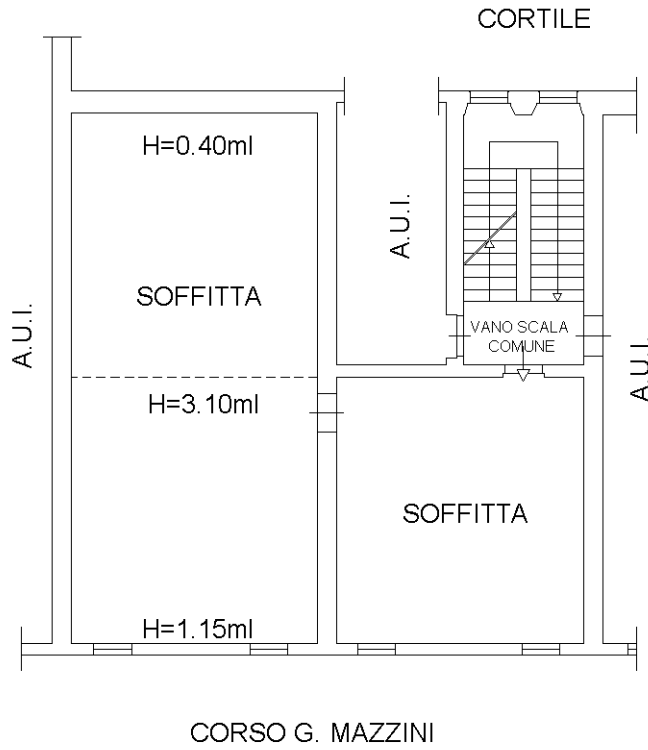
N. 12419

Planimetria

Scheda n. 1

Scala 1:200

### PIANO TERZO



Ultima planimetria in atti

**Agenzia delle Entrate**  
**CATASTO FABBRICATI**  
**Ufficio Provinciale di**  
**Ravenna**

Dichiarazione protocollo n. RA0037068 del 31/03/2025

Comune di Cervia

Corso Giuseppe Mazzini

civ. 41

Identificativi Catastali:

Sezione:

Foglio: 34

Particella: 181

Subalterno: 13

Compilata da:

Chiacchio Tammaro

Iscritto all'albo:  
Architetti

Prov. Napoli

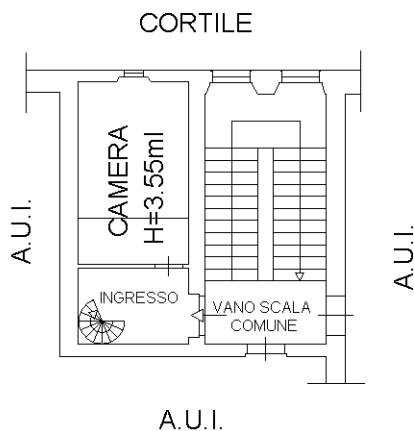
N. 12419

Planimetria

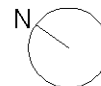
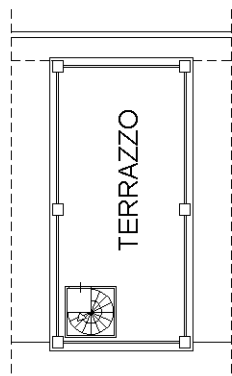
Scheda n. 1

Scala 1:200

### PIANO TERZO



### PIANO QUARTO



Ultima planimetria in atti

**Agenzia delle Entrate**  
**CATASTO FABBRICATI**  
**Ufficio Provinciale di**  
**Ravenna**

Dichiarazione protocollo n. RA0037774 del 01/04/2025

Comune di Cervia

Corso Giuseppe Mazzini

civ. 41

Identificativi Catastali:

Sezione:

Foglio: 34

Particella: 181

Subalterno: 14

Compilata da:

Chiacchio Tammaro

Iscritto all'albo:

Architetti

Prov. Napoli

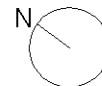
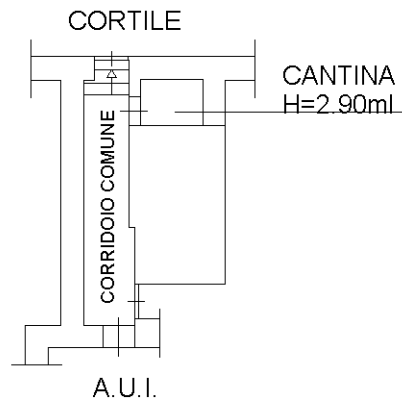
N. 12419

Planimetria

Scheda n. 1

Scala 1:200

### PIANO PRIMO SOTTOSTRADA



Ultima planimetria in atti

**Agenzia delle Entrate**  
**CATASTO FABBRICATI**  
**Ufficio Provinciale di**  
**Ravenna**

Dichiarazione protocollo n. RA0037774 del 01/04/2025

Comune di Cervia

Corso Giuseppe Mazzini

civ. 41

Identificativi Catastali:

Sezione:

Foglio: 34

Particella: 181

Subalterno: 15

Compilata da:

Chiacchio Tammaro

Iscritto all'albo:

Architetti

Prov. Napoli

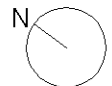
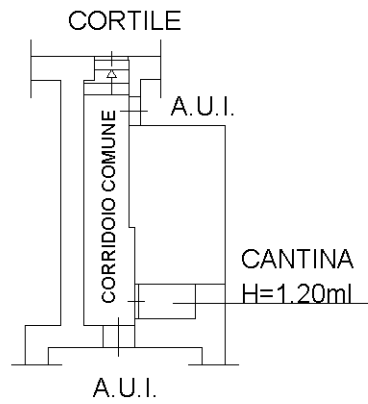
N. 12419

Planimetria

Scheda n. 1

Scala 1:200

### PIANO PRIMO SOTTOSTRADA



Ultima planimetria in atti

**Agenzia delle Entrate**  
**CATASTO FABBRICATI**  
Ufficio Provinciale di  
**Ravenna**

Dichiarazione protocollo n. RA0037774 del 01/04/2025

Comune di Cervia

Corso Giuseppe Mazzini

civ. 41

Identificativi Catastali:

Sezione:

Foglio: 34

Particella: 181

Subalterno: 16

Compilata da:

Chiacchio Tammaro

Iscritto all'albo:

Architetti

Prov. Napoli

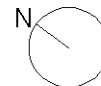
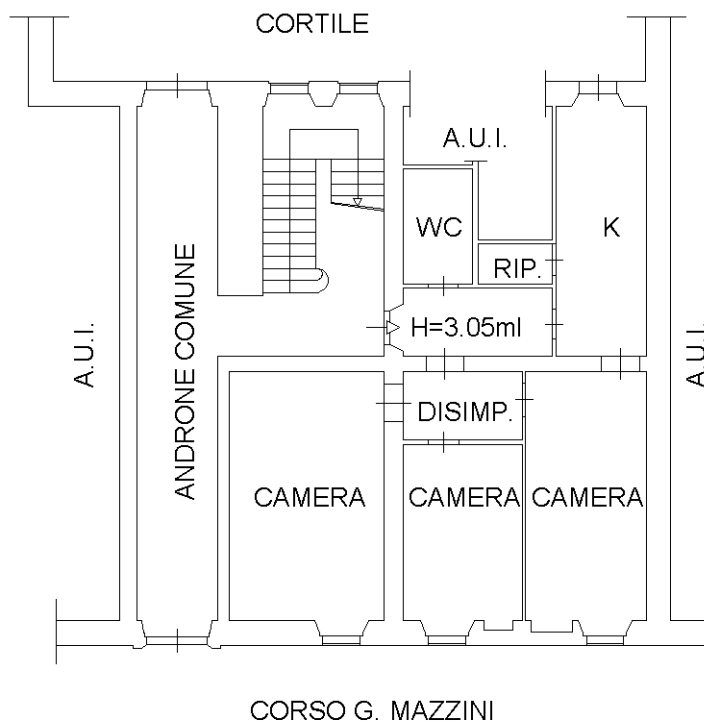
N. 12419

Planimetria

Scheda n. 1

Scala 1:200

### PIANO TERRA



Ultima planimetria in atti

MOD. CL. AB  
F. Cat. N. 1. 315



MINISTERO DELLE FINANZE  
DIREZIONE GENERALE DEL CATASTO E DEI SERVIZI TECNICI ERARIALI

MOD. B (Nuovo Catasto Edilizio Urbano)

# NUOVO CATASTO EDILIZIO URBANO

Lire  
20

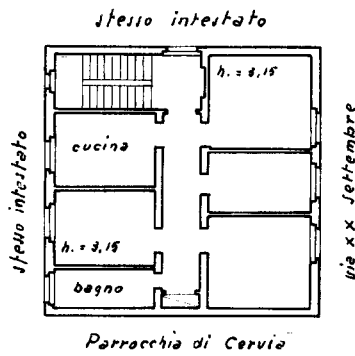
(R. DE. RETO LEGGE 13 APRILE 1939, N. 662)

Planimetria dell'immobile situato nel Comune di Cervia Via XX Settembre n° 42

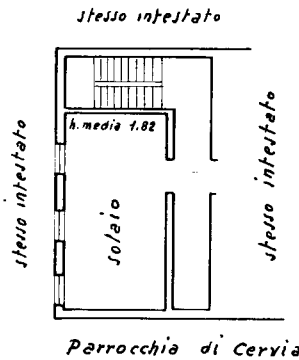
Ditta Azienda Autonoma dei Monopoli di Stato - partita n° 42

Allegata alla dichiarazione presentata all'Ufficio Tecnico Erariale di RAVENNA

P. PRIMO



P. SOTTOTETTO



ORIENTAMENTO



SCALA DI I. 200

SPAZIO RISERVATO PER LE ANNOTAZIONI D'UFFICIO

DATA

PROT. N°

Compilata dall'Ufficio tecnico

(Titolo, nome e cognome del tecnico)

della Salina di Cervia

Iscritto all'Albo de

della Provincia di

DATA: 4 OTT. 1963

Firma: IL DIRETTORE

Ultima planimetria in atti

**Agenzia delle Entrate  
CATASTO FABBRICATI  
Ufficio Provinciale di  
Ravenna**

Dichiarazione protocollo n. RA0037810 del 01/04/2025

Comune di Cervia

Via Venti Settembre

civ. 38

Identificativi Catastali:

Sezione:

Foglio: 34

Particella: 182

Subalterno: 10

Compilata da:

Chiacchio Tammaro

Iscritto all'albo:

Architetti

Prov. Napoli

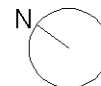
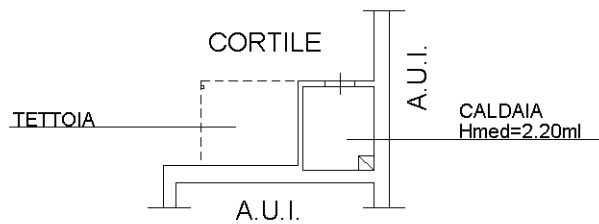
N. 12419

Planimetria

Scheda n. 1

Scala 1:200

**PIANO TERRA**



Ultima planimetria in atti

**Agenzia delle Entrate**  
**CATASTO FABBRICATI**  
**Ufficio Provinciale di**  
**Ravenna**

Dichiarazione protocollo n. RA0037810 del 01/04/2025

Comune di Cervia

Via Venti Settembre

civ. 38

Identificativi Catastali:

Sezione:

Foglio: 34

Particella: 182

Subalterno: 11

Compilata da:

Chiacchio Tammaro

Iscritto all'albo:

Architetti

Prov. Napoli

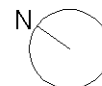
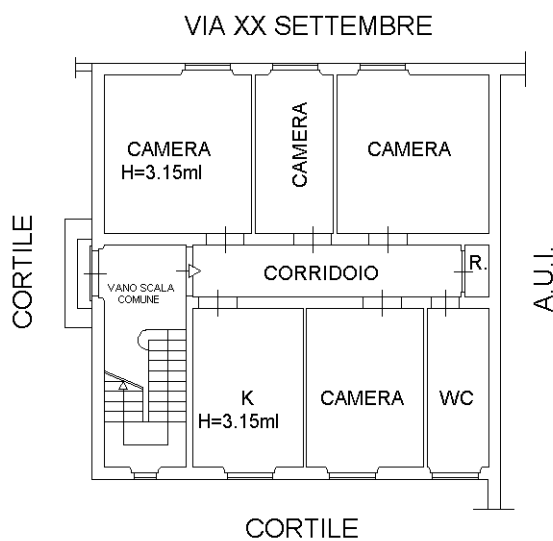
N. 12419

Planimetria

Scheda n. 1

Scala 1:200

### PIANO TERRA



Ultima planimetria in atti

**Agenzia delle Entrate**  
**CATASTO FABBRICATI**  
**Ufficio Provinciale di**  
**Ravenna**

Dichiarazione protocollo n. RA0037810 del 01/04/2025

Comune di Cervia

Via Venti Settembre

civ. 38

Identificativi Catastali:

Sezione:

Foglio: 34

Particella: 182

Subalterno: 12

Compilata da:

Chiacchio Tammaro

Iscritto all'albo:

Architetti

Prov. Napoli

N. 12419

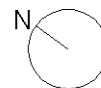
Planimetria

Scheda n. 1

Scala 1:200

## PIANO SECONDO

VIA XX SETTEMBRE



Ultima planimetria in atti